

SCOPRI
LA VALLE DEI LAGHI
COLORANDO CON VESPERTILLO





Uno degli scopi dell'Ecomuseo della Valle dei Laghi è cercare di contribuire alla formazione del sentimento di identità e promuovere più attenzione a cultura, storia, tradizioni locali, tutela dell'ambiente e valorizzazione del territorio, sensibilizzando la comunità più giovane attraverso processi di crescita culturale, di messa in rete delle risorse presenti, di attivazione e sviluppo di proposte culturali coordinate e di progetti di valorizzazione.

SCOPRI LA VALLE DEI LAGHI COLORANDO CON VESPERTILLO

Questo albo illustrato da colorare contiene i luoghi più significativi della Valle dei Laghi individuati dagli alunni delle scuole primarie, un albo che elenca i punti d'interesse che la distinguono per bellezza e identità storica, naturalistica e antropologica.

ECOMUSEO Valle dei Laghi ha coinvolto i ragazzi delle scuole chiedendo loro di individuare due luoghi che maggiormente caratterizzano il proprio comune o paese di appartenenza e di descriverli in poche righe. Il risultato è sotto i vostri occhi... un albo illustrato con descrizione e disegni realizzati dal nostro illustratore Davide Bolognani. La pubblicazione è stata distribuita ai ragazzi come ricordo dell'esperienza e fungerà da punto di partenza per visitare con le famiglie, non solo i luoghi emersi nella propria località, ma anche quelli dei paesi limitrofi ancora sconosciuti. In questo modo ogni territorio sarà rappresentato tramite le sue peculiarità più importanti: i ragazzi potranno imparare i confini e i luoghi di maggior interesse dell'intera Valle dei Laghi, permettendo a tutti di sentirsi portatori della propria identità e accrescere il senso di appartenenza nonché di conoscere le caratteristiche dei comuni limitrofi.

Si ringraziano i bambini delle scuole primarie di Cavedine, Terlago, Vezzano e Vigo Cavedine, la classe I di Calavino e la classe IV di Sarche per aver trovato e descritto i luoghi rappresentati in questo albo illustrato.

A cura di Ecomuseo Valle dei Laghi

Descrizioni: alunni delle scuole primarie della Valle dei Laghi

Illustrazioni e progetto grafico: Davide Bolognani

CIAO BAMBINI,
MI CHIAMO VESPERTILLO
E SONO STATO INCARICATO
DALL'ECOMUSEO DELLA VALLE DEI LAGHI
PER PORTARVI A CONOSCERE IL NOSTRO TERRITORIO.
CHE ONORE!


PER TROVARE I LUOGHI PIÙ BELLI
HO CHIESTO AI BAMBINI DELLE SCUOLE PRIMARIE
DEL TERRITORIO DI SCOVARE, CON I LORO OCCHI ATTENTI,
I LUOGHI PIÙ MAGICI DEI LORO PAESI.
ECCO QUINDI UNA RACCOLTA DI ESCURSIONI
E LUOGHI DA COLORARE...
MA SOPRATTUTTO DA SCOPRIRE
CON TUTTA LA FAMIGLIA!

PRONTI? PARTENZA...VIA!



MALGA PIAN


SUL DOSSO DEL PIAN, SOPRA VIGO CAVEDINE,
IN UN AMPIO PRATO CORONATO DA ANTICHI CASTAGNI
E FAGGI, C'È UNA GRAZIOSA CASETTA-MALGA.
SU UNA FACCIATA SI PUÒ AMMIRARE L'AFFRESCO
CHE RACCONTA LA LEGGENDA DEL LASCITO DELLA
CONTESSA CUBITOSA D'ARCO AGLI ABITANTI DI VIGO
CAVEDINE NEL LONTANO 1266.



BORA DEI CARBONÈRI

LA "BORA DEI CARBONÈRI" È UN SECOLARE
ABETE BIANCO ALTO CIRCA VENTI METRI, CHE SI TROVA
A 1360 METRI DI ALTITUDINE SOPRA VIGO CAVEDINE.

ATTORNO A QUESTA PIANTA I "CARBONÈRI"
COSTRUIVANO DEI RIPARI PER LA FAMIGLIA CHE LI
SEGUIVA NEI MESI DI DURO LAVORO
PER PRODURRE IL CARBONE.



BRENZ


IL BRENZ È LA FONTANA SETTECENTESCA
SIMBOLO DI CAVEDINE.

È DI FORMA ENNAGONALE, CIOÈ 9 LATI.
PER LE FESTIVITÀ E LE OCCASIONI IMPORTANTI, VIENE
SEMPRE ORNATA A FESTA DAGLI ABITANTI DEL PAESE.




FONTANA ROMANA

A CAVEDINE C'È UN FAMOSO ITINERARIO ARCHEOLOGICO AD ANELLO CON PARTENZA DALLA PIAZZA DI MUSTÉ. LUNGO IL PERCORSO SI POSSONO VISITARE LA FONTANA ROMANA, LA GROTTA "COSINA" E LA "CAREGA DEL DIAOL".



CHIESETTA DI SAN SIRO

LA CHIESETTA DI S. SIRO SI TROVA
SUL MONTE DI FRONTE AL PAESE DI LASINO.
ATTORNO ALL'EDIFICIO SI TROVA UN BEL CORTILE
CON I CIPRESSI E UN PICCOLO PARCO PER RIPOSARSI
DOPO LA SALITA. LA VISTA DA LASSÙ È SPETTACOLARE!





CASTEL MADRUZZO

IL CASTELLO DI MADRUZZO FU COSTRUITO
A DIFESA DELLA VALLE E VENNE ABITATO
DALLA FAMIGLIA DEI MADRUZZO CHE DIEDE
POI IL NOME AL PICCOLO PAESELLO
CHE SORGE AI SUOI PIEDI.




PIAZZETTA DELLE REGOLE

LA "PIAZZETTA DELLE REGOLE", CHE SI TROVA NEL RIONE "BAGNOL" DI CALAVINO, È CHIAMATA COSÌ PERCHÈ UN TEMPO LÌ SI RIUNIVANO GLI ABITANTI DEL PAESE PER DECIDERE LE REGOLE.





CASTEL TOBLINO

IL LAGO DI TOBLINO È UN BIOTOPO CIRCONDATO DA UN CANNETO DOVE TROVANO RIFUGIO MOLTI UCCELLI ACQUATICI. AL CENTRO DEL LAGO SI TROVA L'OMONIMO CASTELLO CHE DA VITA A NUMEROSE LEGGENDE.





DAIN PICCOLO

IL DAIN PICCOLO È UNA MONTAGNA ALTA E PIENA DI ALBERI CHE SI ERGE SOPRA IL PAESE DI SARCHE, DOVE A VOLTE SI POSSONO VEDERE DEI CAPRIOLI CHE MANGIANO. SE SI GUARDANO LE ROCCE SEMBRA DI VEDERE IL MUSO DI QUALCHE ANIMALE.



CAMPAGNA


LA CAMPAGNA È FATTA DI COLLINE VERDEGGIANTI DOVE IN AUTUNNO SI POSSONO SCORGERE TRA LE VITI TANTE PALLINE VERDI O VIOLA, L'UVA. CON QUESTI GRAPPOLI MAGICI I VIGNAIOLI FANNO IL VINO E LA GRAPPA CHE A S.MASSENZA È MOLTO BUONO E FAMOSO.



POZZO GLACIALE

A VEZZANO CI SONO 8 POZZI GLACIALI
FORMATI DAL GHIACCIAIO NELL'ERA QUATERNARIA
E SCOPERTI DA ANTONIO STOPPANI.


SUL FONDO CI SONO ANCORA
I SASSI "TRAPANATORI" CHE LI SCAVARONO.
PASSEGGIANDO VEDRETE UN BEL PANORAMA.



MONTE GAZZA


IL MONTE SOPRA VEZZANO SI CHIAMA GAZZA
ED È RICCO DI BAITE, BOSCHI E PRATERIE.

HA UNA VISTA PANORAMICA CHE SPAZIA
DALLA VALLE DEI LAGHI A TRENTO, LAGO DI GARDA,
MOLVENO, DOLOMITI.
SI ACCEDE DA ANDALO, MARGONE
E PASSO SAN GIOVANNI.





CASCATA DI CIAGO

LA ROGGIA DI CIAGO È TUTTA UNA CASCATA.
È BELLO FERMARSI SUL PONTE A GUARDARE IN SU
E IN GIÙ LA CASCATA E VEDERE LA MACINA
ABBANDONATA CHE RICORDA I 5 MULINI DI UNA VOLTA.





VILLA DELLE CENTO FINESTRE

A COVELO TROVIAMO PALAZZO PEROTTI-TORIELLO, UN EDIFICIO UNICO E INTERESSANTE CON TANTISSIME FINESTRE. PER QUESTO È ANCHE CONOSCIUTO COME "LA VILLA DELLE CENTO FINESTRE".




LAGO DI TERLAGO

AL LAGO DI TERLAGO
SI POSSONO FARE MOLTE ATTIVITÀ:
NUOTARE, FARE SCI D'ACQUA, CAMMINARE LUNGO
LE SUE SPONDE, RILASSARSI,
FARE NUOVE AMICIZIE...E OSSERVARE
LA FLORA E LA FAUNA DEL BIOTOPO PRESENTE.



LAGHI DI LAMAR


I LAGHI DI LAMAR E SANTO SI TROVANO
AI PIEDI DEL MONTE PAGANELLA
E HANNO DEI COLORI DAVVERO SPECIALI.
SI POSSONO FARE TUFFI, MA ANCHE REMARE SULLE
TAVOLE DA SURF, PESCARE DEI LUCCI SAPORITI
E FARE GARE LANCIANDO I SASSI NELL'ACQUA.



SCOPRI LA VALLE DEI LAGHI

- 1 MALGA PIAN
- 2 BORA DEI CARBONÈRI
- 3 BRENZ
- 4 FONTANA ROMANA
- 5 SAN SIRO
- 6 CASTEL MADRUZZO
- 7 PIAZZETTA DELLE REGOLE
- 8 CASTEL TOBLINO
- 9 DAIN
- 10 CAMPAGNA
- 11 POZZO GLACIALE

- 12 MONTE GAZZA
- 13 CASCATA DI CIAGO
- 14 VILLA DELLE CENTO FINESTRE
- 15 LAGO DI TERLAGO
- 16 LAGHI DI LAMAR



SCOPRI LA VALLE DEI LAGHI COLORANDO CON VESPERTILLO



Ecomuseo
Valle dei Laghi



COMUNITÀ
DELLA VALLE DEI LAGHI

