

Chi era Antonio Stoppani?



Antonio Stoppani (Lecco 1824 – Milano 1891) fu sacerdote e patriota, scienziato e letterato; studioso di geologia, paleontologia e glaciologia.

Efficace divulgatore scientifico, fu l'autore del libro "Il bel paese", nel quale descrisse le "Marmitte dei giganti" da lui individuate sul versante del Monte Castion a Vezzano.

I pozzi glaciali sono collegati da un sentiero a lui dedicato: il "Sentiero Geologico Antonio Stoppani".

Il percorso

L'itinerario inizia a Vezzano, pochi metri a sud della Caserma dei Carabinieri, dove si imbecca la strada che conduce, dopo circa 300 m, al campo da tennis. Da qui partono i due percorsi del sentiero opportunamente segnalati; tenendosi a sinistra, quindi verso Nord-Est, si potranno visitare i primi 6 pozzi; proseguendo invece dritti sulla stradina in direzione Sud si trovano gli altri pozzi, in particolare il n. 8 (Bus dei Poieti), il più grande e suggestivo.




Lunghezza: m. 3.550

Dislivello massimo: m. 230

Tempi di percorrenza: h. 1,30 - 2,00

Varianti: a Sud proseguimento per i ruderi della chiesetta di San Martino, per Padergnone e Calavino.

Il sentiero geologico "Antonio Stoppani"



Il sentiero
si presenta
completamente
rinnovato
nel percorso
e nei punti informativi

INAUGURAZIONE

Vezzano • sabato 8 maggio 2004

ad ore 16,00 presso il campo da tennis

L'origine dei pozzi glaciali

Circa 20.000 anni fa, l'antico ghiacciaio atesino, scorrendo lentamente verso sud, diede forma alla nostra valle, levigando e lisciando le superfici rocciose.

I pozzi glaciali rappresentano la testimonianza più curiosa e spettacolare delle glaciazioni.



La loro origine è da sempre oggetto di discussione: sono stati scavati dai torrenti che scorrevano sotto il grande ghiacciaio oppure dall'acqua che precipitava nel corpo del ghiacciaio attraverso pozzi verticali naturali, gli "inghiottitoi".

Essi sono stati denominati dalla fantasia popolare "Marmitte dei giganti".




I pozzi glaciali

- 1 "In formazione"**
È un pozzo appena accennato.
- 2 "Fiorenz"**
Di maggiori dimensioni rispetto al precedente.
- 3 "Antonio Stoppani"**
È un pozzo completamente formato. Fu il primo ad essere scoperto da Antonio Stoppani. In una antica leggenda locale era chiamato "Bus della Maria Mata".



- 4 "Ronch"**
Una volta in posizione quasi irraggiungibile, è ora dotato di una comoda scalinata di tronchi.



I pozzi glaciali

- 5 "Covei de Lusan"**
Parete rocciosa caratteristicamente "bucherellata" dal carsismo.
- 6 "Lusan"**
Pozzo conservato allo stato naturale. Permette di osservare come il tempo abbia ricoperto le marmitte quasi completamente.
- 7 "San Valentino"**
È uno dei più belli e ben conservati. Da qui si gode un ampio panorama sui laghi e la chiesetta di San Valentino.



- 8 "Bus dei Poieti"**
È considerato uno dei maggiori d'Europa: raggiunge la profondità di circa 12 metri. Al suo interno sono stati trovati resti di abitato dell'età del Bronzo.

